Gemeinde Edewecht

Dorfregion Edewecht-West

Tourismus II

8. Arbeitskreissitzung
20. Juni 2018

EUROPÄISCHE UNION
Europäischer Landwirtschaftsfonds für die Entwicklung des ländlichen Raums - ELER
Hier investiert Europa in die ländlichen Gebiete

PFEIL 2014-2020 Gezielt ins Land

EUROPA FÜR NIEDERSACHSEN

Niedersachsen

Gemeinde Edewecht

Diekmann • Mosebach & Partner

Gemeinde
Edewecht

Tourismus – Rückblick, Ergänzung



Rückblick: Regionales Entwicklungskonzept Leader 2014-2020 „Zusammerland“

Ausgangslage

- Hauptsächlich **Aktiv- und Naturtourismus** im Raum Ammerland
- Anziehung durch das **Landschaftsbild,** das mit **kleinteiligen Strukturen geprägt** ist (Wallhecken, Baumalleen, Fließgewässer)

-> Hauptziel: Ruhige Aktivitäten in der Natur

Erhalt und Nutzung der Landschaft für den Tourismus

- Landschaft durch **entschleunigende Angebote** erlebbar machen
- **Gartenkultur** entwickeln und aufwerten
- **Wanderwege**, thematische Wege und Lehrpfade zum Landschaftserleben entwickeln
- **Barrierefreien Tourismus** ausbauen „Tourismus für Alle“

Gemeinde
Edewecht

Vorhandene touristische Infrastruktur
Rückblick

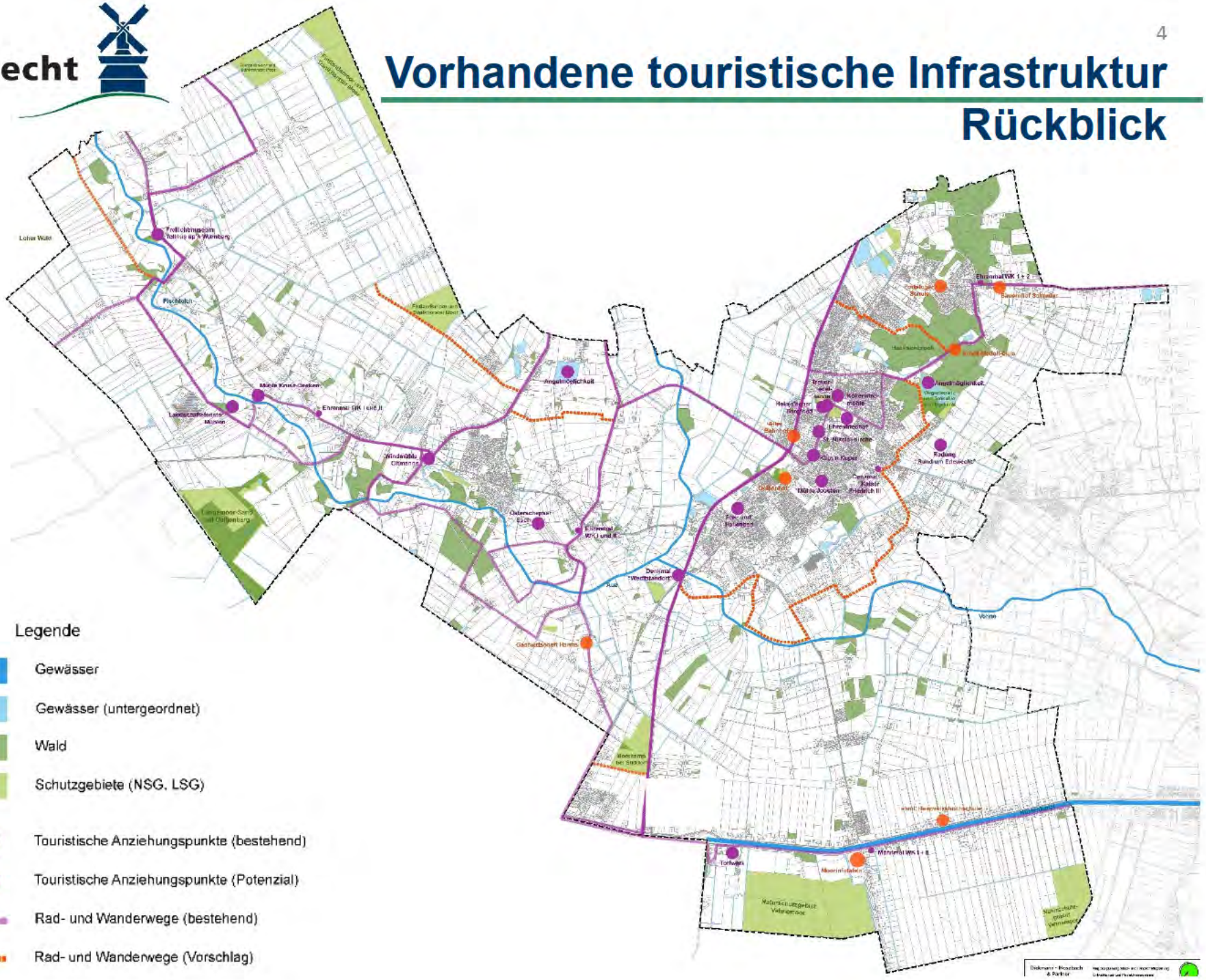

Gemeinde
Edewecht

Fahrradtourismus in der Dorfregion Edewecht-West

Gemeinde
Edewecht

Ergänzung der vorhandenen Fahrradrouten

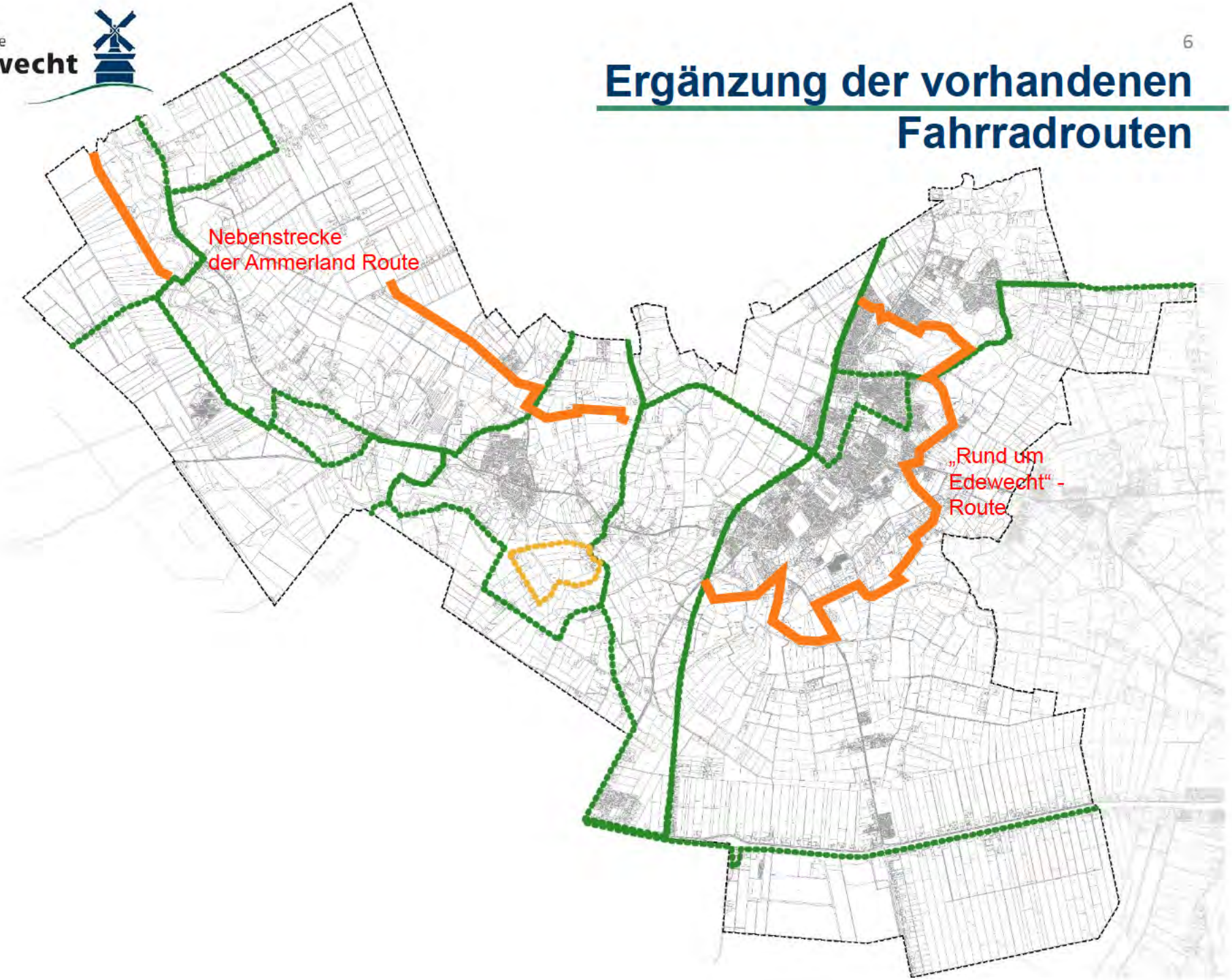

Fahrradtourismus

- Ergänzung zur Maßnahme „Ausbau und Reaktivierung des Kleinbahn-Wanderwegs mit entsprechenden Rastplätzen“

- Ergänzung der Beleuchtung zwischen der Güterstraße und dem Schwarzen Weg

- **Ergänzung einer Radwegestrecke entlang der „Aue-Godensholter Tief“**

- Entwicklung einer Route zur Verbindung der während des Dorfentwicklungsprozesses erarbeiteten touristischen Maßnahmen:

Gemeinde Edewecht

Rad- und Wanderroute durch die Dorfregion

Stationen

1. Freilichtmuseum „Tollhus up´n Wurnbarg“
2. Landschaftsfenster „Mühlen“ Westerscheps
3. Mühle „Kruse-Deeken“ Westerscheps/ Einstiegsstelle Kanutour
4. Windmühle Oltmanns
5. Ehemalige Gastwirtschaft Harms / Versorgung Kanutour
6. Torfwerk Süddorf
7. Moorlehrpfad/ Aussichtsturm Husbäke
8. Bergfried Ollienhof Edewecht
9. Alter Bahnhof Edewecht
10. Marktplatz Edewecht/ Gasthof am Markt
11. Teichanlage beim Schiff- Modell- Club Portsloge
12. Portsloger Wald / Kletterwald / Waldlehrpfad
13. Hof Schrader Portsloge
14. Jeddeloher Busch → Anknüpfung Edewecht-Ost

Ausstattung

- Rastplatz/ Sitzmöglichkeiten
- Gastronomie/ Versorgung
- Information
- Spielmöglichkeiten/ Aktivität
- Übernachtung

Gemeinde
Edewecht

Rad- und Wanderroute durch die Dorfregion

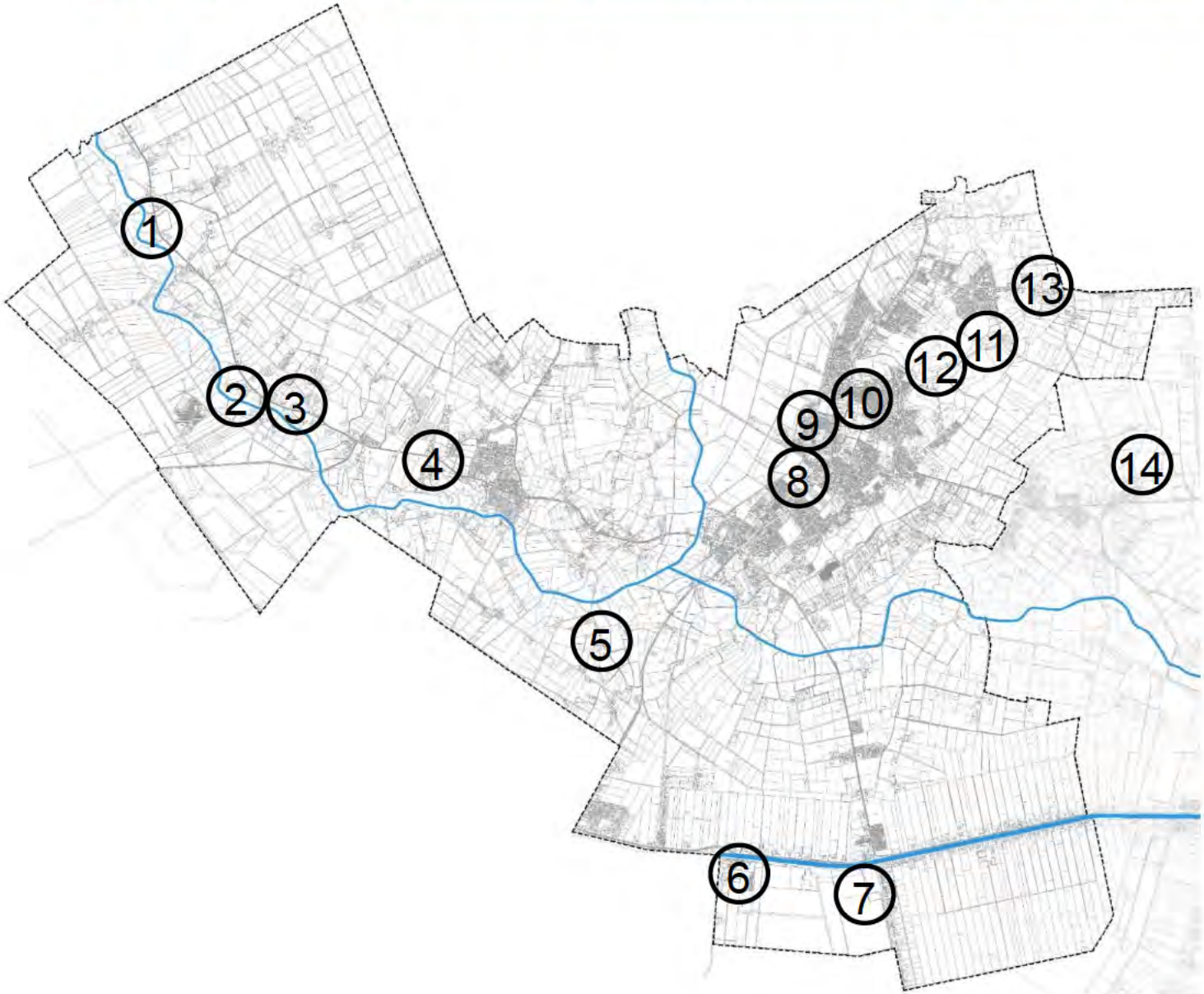

Diekmann • Mosebach & Partner

Gemeinde
Edewecht

Kanutourismus in der Dorfregion Edewecht-West

Kanutourismus

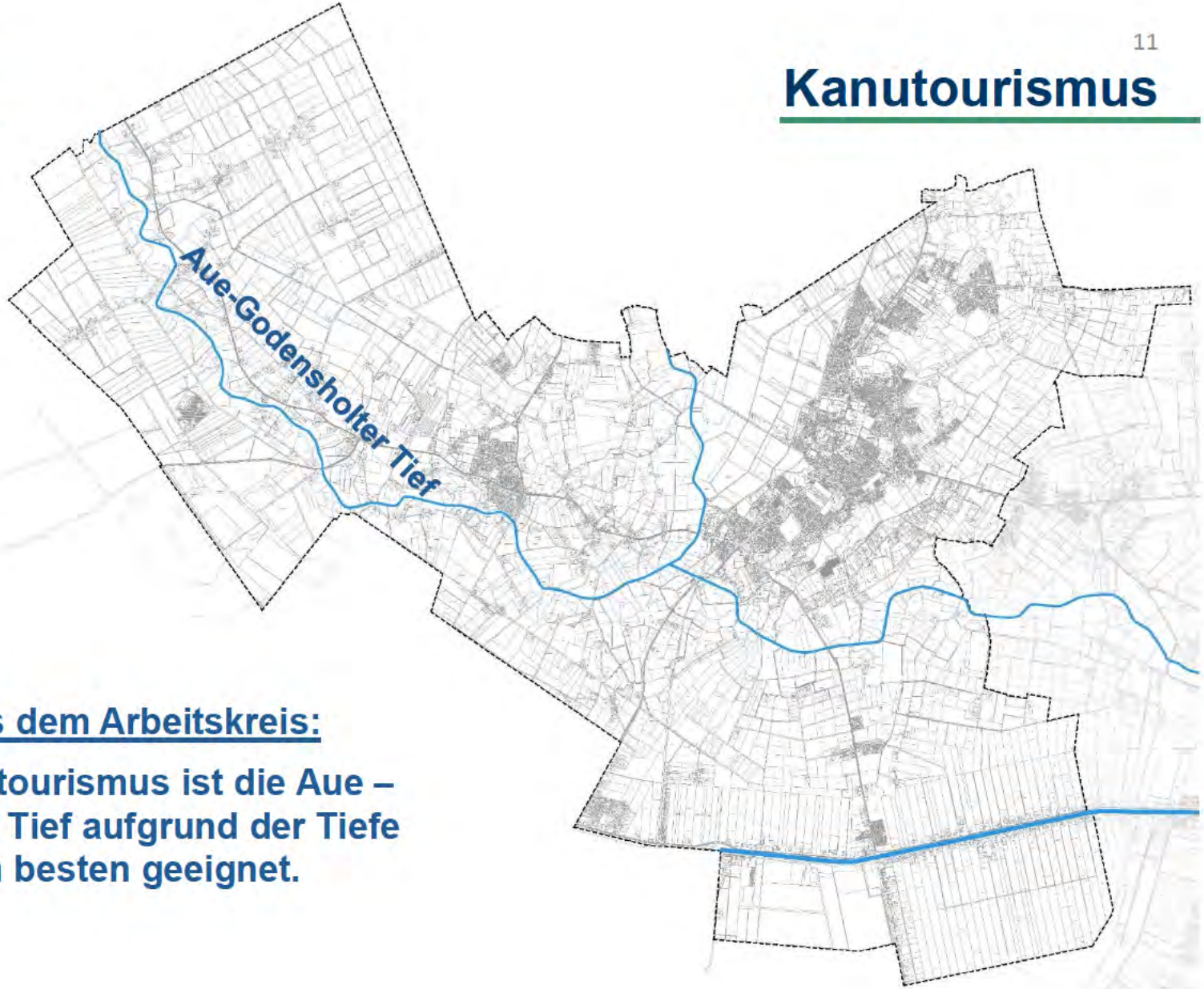

Anregung aus dem Arbeitskreis:

Für den Kanutourismus ist die Aue – Godensholter Tief aufgrund der Tiefe und Breite am besten geeignet.

Kanutourismus

- Kanuroute von Westerscheps – Mühlenstraße bis zum Barßeler Hafen,
- Einkehrmöglichkeiten entlang der Strecke etablieren, ggf. im Zusammenhang mit der Fahrradroute,
- Ggf. Etablierung einer Paddel- und Pedalstation, eine Strecke verläuft bereits teilweise auf dem Godensholter Tief.
- Ggf. Angebot von Tagestouren, Pauschalangeboten, etc.
- Kooperation mit anderen touristischen Einrichtungen.

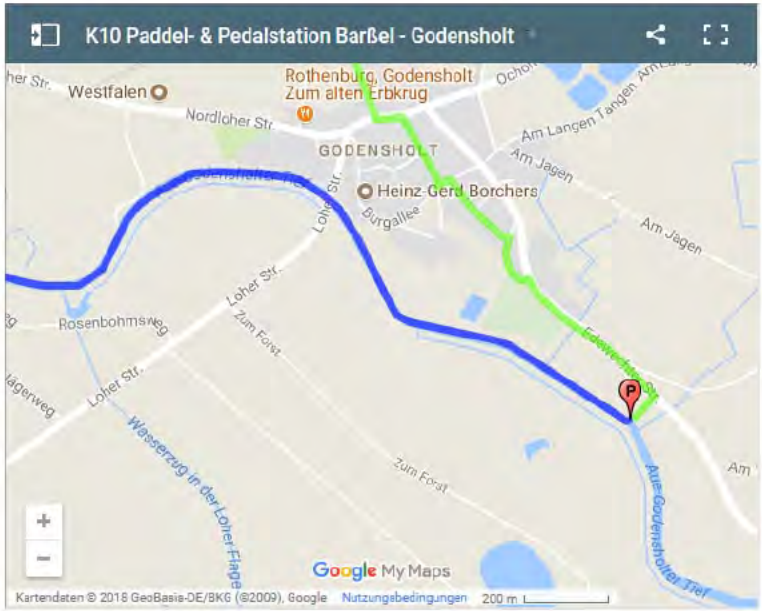

Gemeinde
Edewecht

Kanutourismus – Übersicht „Paddel und Pedal“

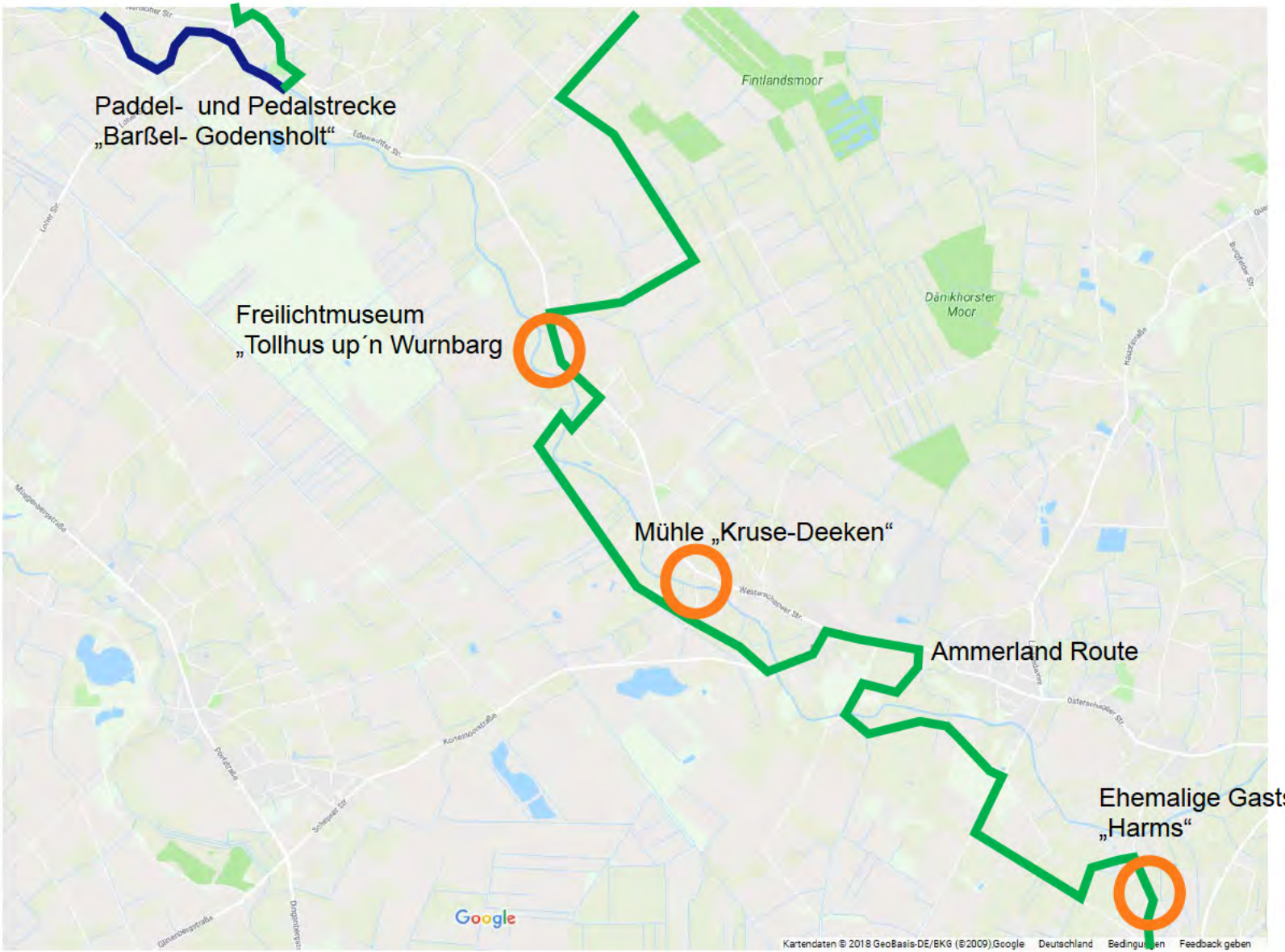

Reittourismus in der Dorfregion Edewecht-West

Reittourismus

Angebote in der Dorfregion Edewecht- West:

Ferienhof Oltmer in Osterscheps / Bauernhörne mit Reitmöglichkeiten, Ponyhof.

Deutschlandweit werden die Angebote immer größer:

- „Bett und Box“ – deutschlandweiter Service für „Urlaub rund ums Pferd“,
- „Deutschland zu Pferd“ – Information über verschiedene Regionen, in denen umfassende Angebote für Reiterurlaub angeboten werden.

Ausbau des Angebotes in der Dorfregion Edewecht-West:

- Unbefestigte Sandwege für Reitrouten bereit stellen, vorzugsweise im Wald,
- Unterbringungsmöglichkeiten für Pferd und Reiter schaffen,
- Infrastruktur zur Versorgung von Pferd und Reiter schaffen,
- Angebot bedarfsgerecht vernetzen.

Gemeinde
Edewecht

Landschaft erleben-
Aussichtstürme und Landschaftsfenster

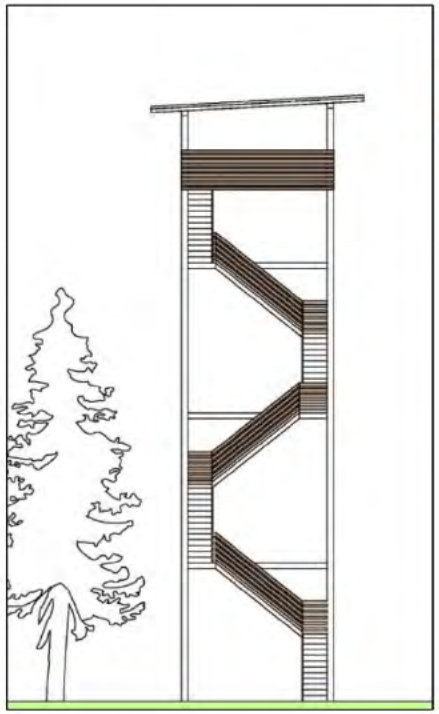

Aussichtstürme und Landschaftsfenster

- Landschaftsfenster Westerscheps wieder erlebbar machen,
- Bau eines Aussichtsturmes im Husbäker Moor,
- Weitere spannende Landschaftsbereiche in denen Landschaftsfenster / Aussichtstürme errichtet werden können?

Versorgungsstationen entlang der touristischen Routen

Versorgung / Gastronomie

- Gastronomisches Angebot in touristisch stark frequentierten Bereichen verbessern,
- Schaffung von besonderen gastronomischen Anlaufpunkten (Scheunencafé , Mühlencafé, etc.),
- Ggf. Anschluss der vorhandenen gastronomischen Betriebe an touristische Routen,
- Personenunabhängige Versorgung, z.B. durch Automaten bzw. Vertrauenskasse,
- Ggf. Bereitstellung von saisonal aufgestellten WC-Anlagen.

Angebote für Familien

Angebote für Familien

- Wasser- / Abenteuerspielplatz an touristisch wirksamen Orten,
- Kletterwald im Portsloger Wald,
- Moorlehrpfad mit interaktiven Angeboten, themenbezogener Spielplatz,
- Torfwerk Süddorf mit Infopoint zu Torfabbau,
- Streichelzoo, Bauernhof erleben,
- Offene Gärten / Ammerländer Gartenkultur erlebbar machen.

Tourismus

Wie ist Ihre persönliche Wahrnehmung?

- Gibt es weitere **Rad- und Wanderrouten** in der Dorfregion?
- Gibt es weitere **wichtige touristische Einrichtungen** in der Dorfregion?
- Welche **Defizite** gibt es im Bereich Tourismus?
- Wie kann das vorhandene **Angebot sinnvoll ergänzt** werden?
- Wie können diese **sinnvoll vernetzt** werden?

Wie kann der Tourismus in der Dorfregion gestärkt werden?

Gemeinde
Edewecht

… und so geht es weiter!

- ✓ Demographie/ Bevölkerungsstruktur
- ✓ Siedlungsstruktur / Ortsentwicklung / Innenentwicklung
- ✓ öffentlicher Raum
- ✓ Tourismus
- Versorgungsstruktur / Infrastruktur
- Mobilität
- soziale und kulturelle Infrastruktur / gesellschaftliches Zusammenleben
- landwirtschaftliche Struktur
- Grünstruktur / Dorfökologie
- Umwelt / Klimaschutz
- private Maßnahmen / Gebäudestruktur

Gemeinde
Edewecht

VIELEN DANK FÜR IHRE AUFMERKSAMKEIT!

Nächste Arbeitskreissitzung:

9. Arbeitskreissitzung: 22.08.2018

Diekmann • Mosebach & Partner

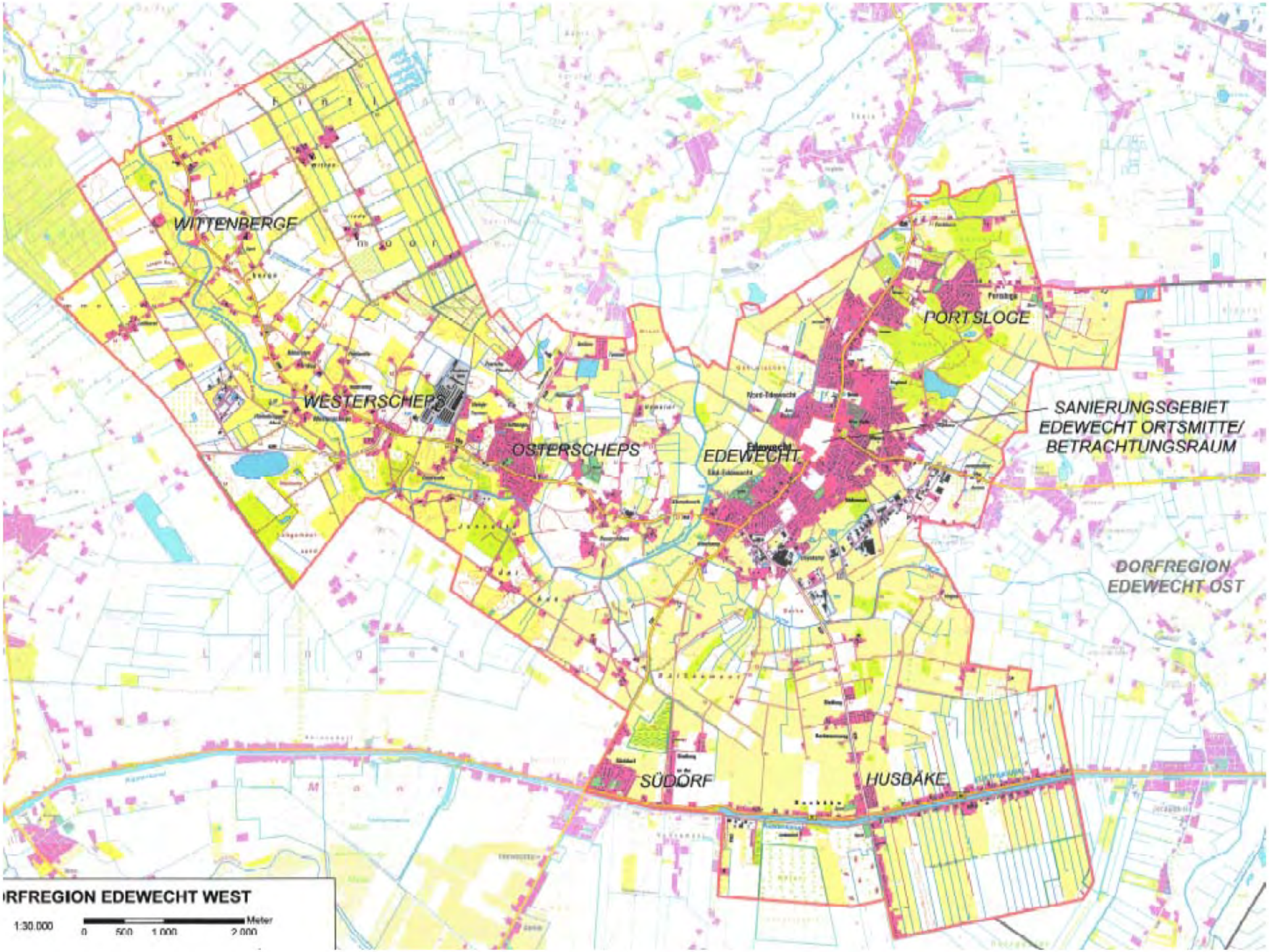
WITTENBERGE
WESTERSCHEPS
OSTERSCHEPS
EDEWECHT
PORTSLOGE
SANIERUNGSGEBIET
EDEWECHT ORTSMITTE/
BETRACHTUNGSRAUM
DORFREGION
EDEWECHT OST
SÜDDORF
HUSBÄKE
RFREGION EDEWECHT WEST
1:30.000
0
500
1.000
2.000
Meter